



АДМИНИСТРАЦИЯ ТОМСКОЙ ОБЛАСТИ

ПОСТАНОВЛЕНИЕ

17.12.2019

№ 475а

О создании ландшафтного парка областного значения «Сосновые боры Причетья»

В соответствии с Федеральным законом от 14 марта 1995 года № 33-ФЗ «Об особо охраняемых природных территориях», Законом Томской области от 12 августа 2005 года № 134-ОЗ «Об особо охраняемых природных территориях в Томской области»

ПОСТАНОВЛЯЮ:

1. Создать ландшафтный парк областного значения «Сосновые боры Причетья».

2. Утвердить:

1) Положение о ландшафтном парке областного значения «Сосновые боры Причетья» согласно приложению № 1 к настоящему постановлению;

2) Описание местоположения границ ландшафтного парка областного значения «Сосновые боры Причетья» согласно приложению № 2 к настоящему постановлению.

3. Настоящее постановление вступает в силу через десять дней после дня его официального опубликования.

4. Контроль за исполнением настоящего постановления возложить на заместителя Губернатора Томской области по агропромышленной политике и природопользованию.

И.о. Губернатора Томской области



А.М.Феденёв

Положение
о ландшафтном парке областного значения
«Сосновые боры Причетья»

1. Общие положения

1. Настоящее Положение регулирует отношения в области организации, охраны и использования особо охраняемой природной территории областного значения – ландшафтного парка «Сосновые боры Причетья».

2. Территория, расположенная на правом берегу р. Чети в Тегульдетском районе Томской области на землях лесного фонда в границах, утвержденных настоящим постановлением, включающая четыре участка сосновых лесов, объявляется особо охраняемой природной территорией областного значения, ландшафтным парком областного значения «Сосновые боры Причетья» (далее – Ландшафтный парк).

Площадь Ландшафтного парка составляет 3727,08 га.

3. Профиль Ландшафтного парка – комплексный (ландшафтный).

4. Объявление указанной в пункте 2 настоящего Положения территории ландшафтным парком не влечет за собой изъятие занимаемых им земельных участков у собственников, владельцев и пользователей этих участков.

5. Территория, занятая Ландшафтным парком, объявляется особо охраняемой природной территорией областного значения без ограничения срока действия.

6. Государственное управление и государственный надзор за организацией и функционированием Ландшафтного парка осуществляет Департамент природных ресурсов и охраны окружающей среды Томской области.

7. Обеспечение режима особой охраны территории Ландшафтного парка осуществляется в пределах средств, предусмотренных Законом Томской области об областном бюджете на очередной финансовый год и плановый период, и других не запрещенных законодательством источников.

2. Цель и задачи создания Ландшафтного парка

8. Целью создания Ландшафтного парка является охрана лесных насаждений для обеспечения устойчивости биологического и ландшафтного разнообразия подзоны мелколиственных лесов (подтайга) западно-сибирской таежной зоны, а также для сохранения зоны рекреации местного населения.

9. Задачами создания Ландшафтного парка являются:

1) установление и контроль режима особой охраны на территории Ландшафтного парка;

- 2) проведение мероприятий по экологическому образованию и воспитанию;
- 3) пропаганда принципов охраны природы;
- 4) содействие в проведении научно-исследовательских работ.

3. Режим особой охраны территории Ландшафтного парка

10. На территории Ландшафтного парка запрещаются:

1) проезд механических транспортных средств вне существующих дорог, за исключением проезда в целях обеспечения функционирования и сохранения Ландшафтного парка, ухода за лесными насаждениями, проведения противопожарного обустройства лесов, проведения мониторинга пожарной опасности в лесах и лесных пожаров, тушения лесных пожаров;

2) предоставление расположенных на территории Ландшафтного парка земельных участков под новое строительство, для садоводства, огородничества, личного подсобного хозяйства;

3) рубки лесных насаждений, кроме рубок ухода и санитарно-оздоровительных мероприятий;

4) проектирование, строительство, реконструкция и эксплуатация гидротехнических сооружений, а также работы по изменению или обустройству природных водотоков и водоемов, нарушающие их естественное происхождение;

5) заготовка живицы;

6) создание лесных плантаций и их эксплуатация;

7) переработка древесины и иных лесных ресурсов;

8) сбор растений, занесенных в Красную книгу Российской Федерации и Красную книгу Томской области;

9) действия, которые могут привести к гибели, сокращению численности или нарушению среды обитания объектов животного мира, занесенных в Красную книгу Российской Федерации и Красную книгу Томской области;

10) добыча полезных ископаемых;

11) строительство новых линий электропередачи, линий связи, дорог, трубопроводов и других линейных объектов;

12) засорение территории отходами, устройство объектов размещения отходов, свалок бытового и иного мусора, скотомогильников;

13) строительство зданий и сооружений, за исключением деятельности в соответствии с целевым назначением ранее предоставленных лесных участков;

14) выжигание растительности;

15) нарушение почвенного и растительного покрова;

16) уничтожение или повреждение аншлагов, специальных информационных знаков, а также оборудованных мест отдыха, нанесение надписей и знаков на деревьях;

17) заготовка пищевых лесных ресурсов и сбор лекарственных растений, заготовка и сбор недревесных лесных ресурсов, представляющие собой предпринимательскую деятельность.

11. Пребывание граждан на территории Ландшафтного парка в соответствии с лесным законодательством может быть ограничено в целях обеспечения:

1) пожарной безопасности и санитарной безопасности в лесах;

2) безопасности граждан при выполнении работ.

12. Границы территории Ландшафтного парка обозначаются на местности аншлагами, специальными информационными знаками.

4. Охрана Ландшафтного парка и ответственность за нарушение режима особой охраны

13. Меры по пресечению нарушений установленного режима особой охраны территории Ландшафтного парка осуществляют Департамент природных ресурсов и охраны окружающей среды Томской области, а также Департамент лесного хозяйства Томской области в пределах установленных законодательством полномочий.

14. Физические и юридические лица обязаны соблюдать установленный режим особой охраны территории Ландшафтного парка и несут за его нарушение установленную действующим законодательством ответственность.



Приложение № 2

УТВЕРЖДЕНО
 постановлением Администрации
 Томской области
 от 17.12.2019 № 475а

Описание местоположения границ ландшафтного парка областного значения «Сосновые боры Причетья» (далее – объект)

Сведения об объекте		
№ п/п	Характеристики объекта	Описание характеристик
1	2	3
1.	Местоположение объекта	Томская область, Тегульдетский район, п. Четь-Конторка, п. Покровский Яр
2.	Площадь объекта +/- величина погрешности определения площади (Р +/- Дельта Р)	37270792 м ² +/- 33756 м ²
3.	Иные характеристики объекта	<p>Объект расположен на правом берегу реки Чети, у поселков Четь-Конторка и Покровский Яр Тегульдетского района Томской области, на землях лесного фонда: участок I – в составе частей 17, 18, 23, 24, 25, 26, 27 кварталов Четского урочища Четского участкового лесничества Тегульдетского лесничества; участок II – в составе частей 21, 22, 29, 30 кварталов Четского урочища Четского участкового лесничества Тегульдетского лесничества; участок III – в составе частей 5, 6 кварталов Четского урочища Четского участкового лесничества Тегульдетского лесничества; участок IV – в составе 184 квартала Тегульдетского урочища Тегульдетского участкового лесничества Тегульдетского лесничества.</p> <p>Ограничения установлены Положением о ландшафтном парке областного значения «Сосновые боры Причетья», утвержденным настоящим постановлением</p>

Сведения о местоположении границ объекта					
1. Система координат <u>МСК 70, зона 5</u>					
2. Сведения о характерных точках границ объекта					
Обозначение характерных точек границ	Координаты, м		Метод определения координат характерной точки	Средняя квадратическая погрешность положения характерной точки (Mt), м	Описание обозначения точки на местности (при наличии)
	X	Y			
1	2	3	4	5	6
Участок I					
1.	415441,59	5327137,60	Картометрический метод	5,00	—
2.	415909,85	5327526,47	Картометрический метод	5,00	—
3.	415912,04	5327984,69	Картометрический метод	5,00	—
4.	416767,23	5329510,26	Картометрический метод	5,00	—
5.	416582,07	5329897,87	Картометрический метод	5,00	—
6.	416713,55	5330092,34	Картометрический метод	5,00	—
7.	417021,55	5330058,45	Картометрический метод	5,00	—
8.	418337,36	5331899,40	Картометрический метод	5,00	—
9.	419517,53	5332112,93	Картометрический метод	5,00	—
10.	419226,33	5334115,42	Картометрический метод	5,00	—
11.	419072,90	5334635,87	Картометрический метод	5,00	—
12.	419227,68	5334919,60	Картометрический	5,00	—

			метод		
13.	419264,43	5335949,88	Картометрический метод	5,00	—
14.	418596,23	5335414,78	Картометрический метод	5,00	—
15.	418709,17	5335289,83	Картометрический метод	5,00	—
16.	418169,45	5334783,79	Картометрический метод	5,00	—
17.	417919,11	5334823,18	Картометрический метод	5,00	—
18.	417671,79	5334418,66	Картометрический метод	5,00	—
19.	417851,31	5333941,76	Картометрический метод	5,00	—
20.	417628,33	5334090,02	Картометрический метод	5,00	—
21.	417231,34	5333689,33	Картометрический метод	5,00	—
22.	417375,52	5333456,36	Картометрический метод	5,00	—
23.	417089,57	5333302,57	Картометрический метод	5,00	—
24.	417257,54	5332656,99	Картометрический метод	5,00	—
25.	416128,70	5331198,06	Картометрический метод	5,00	—
26.	416217,82	5331108,07	Картометрический метод	5,00	—
27.	415336,86	5330031,71	Картометрический метод	5,00	—
28.	414885,81	5330385,37	Картометрический метод	5,00	—

29.	414563,81	5330275,89	Картометрический метод	5,00	—
30.	414565,62	5329818,12	Картометрический метод	5,00	—
31.	414868,10	5329674,93	Картометрический метод	5,00	—
32.	414582,01	5329167,26	Картометрический метод	5,00	—
33.	413739,82	5329292,01	Картометрический метод	5,00	—
34.	413636,97	5328235,47	Картометрический метод	5,00	—
35.	412549,53	5326664,39	Картометрический метод	5,00	—
1.	415441,59	5327137,60	Картометрический метод	5,00	—
Участок II					
36.	416334,21	5335735,95	Картометрический метод	5,00	—
37.	416312,50	5337542,06	Картометрический метод	5,00	—
38.	417295,02	5339653,62	Картометрический метод	5,00	—
39.	418284,69	5341509,89	Картометрический метод	5,00	—
40.	418186,81	5342454,38	Картометрический метод	5,00	—
41.	418486,20	5342641,53	Картометрический метод	5,00	—
42.	417895,56	5342699,35	Картометрический метод	5,00	—
43.	418065,49	5342499,27	Картометрический метод	5,00	—
44.	417061,35	5340939,56	Картометрический метод	5,00	—

			метод		
45.	416552,03	5340986,10	Картометрический метод	5,00	—
46.	416640,06	5340433,54	Картометрический метод	5,00	—
47.	416297,44	5340371,06	Картометрический метод	5,00	—
48.	416194,28	5340104,86	Картометрический метод	5,00	—
49.	416307,46	5339680,88	Картометрический метод	5,00	—
50.	415478,67	5338769,68	Картометрический метод	5,00	—
51.	415853,82	5337934,59	Картометрический метод	5,00	—
52.	415371,88	5337311,96	Картометрический метод	5,00	—
53.	415223,36	5336782,25	Картометрический метод	5,00	—
54.	415247,40	5336036,74	Картометрический метод	5,00	—
55.	414767,96	5335891,05	Картометрический метод	5,00	—
56.	415384,62	5335568,24	Картометрический метод	5,00	—
36.	416334,21	5335735,95	Картометрический метод	5,00	—
Участок III					
57.	421140,86	5346398,26	Картометрический метод	5,00	—
58.	421132,91	5346953,15	Картометрический метод	5,00	—
59.	420830,01	5348210,92	Картометрический метод	5,00	—

60.	420577,68	5347708,56	Картометрический метод	5,00	—
61.	420340,52	5347925,84	Картометрический метод	5,00	—
62.	420063,15	5347717,06	Картометрический метод	5,00	—
63.	419462,96	5347007,50	Картометрический метод	5,00	—
64.	419205,76	5346388,65	Картометрический метод	5,00	—
65.	419361,65	5345480,57	Картометрический метод	5,00	—
66.	419546,73	5345355,11	Картометрический метод	5,00	—
67.	419956,64	5345424,68	Картометрический метод	5,00	—
68.	420621,20	5346463,12	Картометрический метод	5,00	—
57.	421140,86	5346398,26	Картометрический метод	5,00	—
Участок IV					
69.	425826,89	5354638,23	Картометрический метод	5,00	—
70.	426486,39	5357386,51	Картометрический метод	5,00	—
71.	424877,92	5357476,21	Картометрический метод	5,00	—
72.	424035,43	5355516,14	Картометрический метод	5,00	—
73.	423685,51	5355608,16	Картометрический метод	5,00	—
74.	422012,12	5354230,27	Картометрический метод	5,00	—
75.	422600,49	5352955,09	Картометрический метод	5,00	—

			метод		
76.	422869,47	5352940,91	Картометрический метод	5,00	—
77.	422806,54	5352464,00	Картометрический метод	5,00	—
78.	424199,48	5352588,93	Картометрический метод	5,00	—
79.	424777,88	5354545,37	Картометрический метод	5,00	—
69.	425826,89	5354638,23	Картометрический метод	5,00	—

Географические координаты характерных точек на плане границ объекта

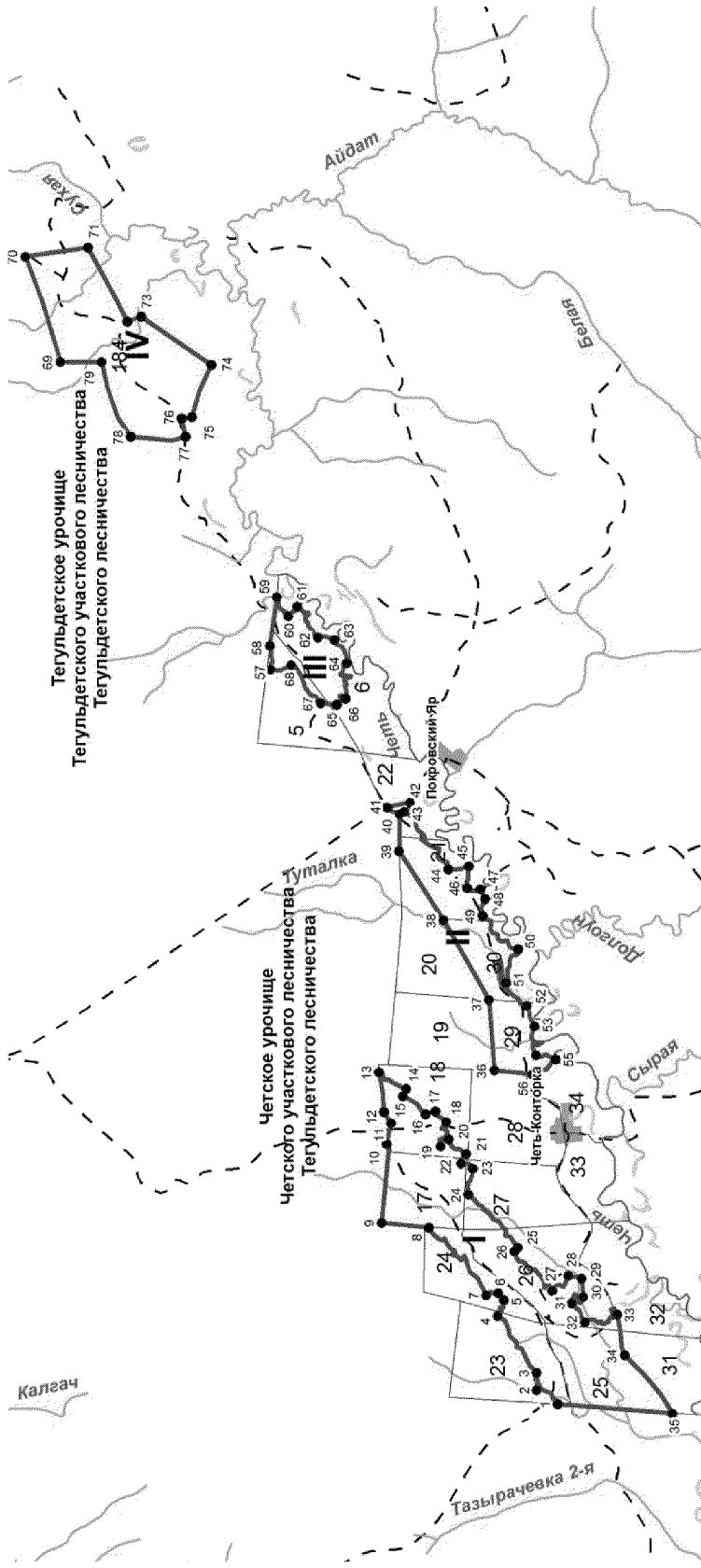
№ точки	Координаты WGS-84	
	Широта	Долгота
Участок I		
1.	57°4'7,424"	88°0'16,482"
2.	57°4'22,324"	88°0'40,075"
3.	57°4'22,116"	88°1'7,268"
4.	57°4'48,817"	88°2'38,768"
5.	57°4'42,592"	88°3'1,560"
6.	57°4'46,720"	88°3'13,253"
7.	57°4'56,695"	88°3'11,595"
8.	57°5'38,056"	88°5'2,406"
9.	57°6'16,060"	88°5'16,475"
10.	57°6'5,349"	88°7'15,046"
11.	57°6'0,047"	88°7'45,764"
12.	57°6'4,861"	88°8'2,801"
13.	57°6'5,361"	88°9'4,026"
14.	57°5'44,125"	88°8'31,431"
15.	57°5'47,858"	88°8'24,151"

16.	57°5'30,752"	88°7'53,449"
17.	57°5'22,635"	88°7'55,482"
18.	57°5'14,910"	88°7'31,169"
19.	57°5'21,025"	88°7'3,077"
20.	57°5'13,721"	88°7'11,609"
21.	57°5'1,154"	88°6'47,347"
22.	57°5'5,966"	88°6'33,692"
23.	57°4'56,824"	88°6'24,222"
24.	57°5'2,671"	88°5'46,105"
25.	57°4'27,122"	88°4'18,195"
26.	57°4'30,059"	88°4'12,958"
27.	57°4'2,265"	88°3'8,075"
28.	57°3'47,466"	88°3'28,538"
29.	57°3'37,128"	88°3'21,673"
30.	57°3'37,472"	88°2'54,521"
31.	57°3'47,337"	88°2'46,373"
32.	57°3'38,406"	88°2'15,932"
33.	57°3'11,110"	88°2'22,376"
34.	57°3'8,435"	88°1'19,600"
35.	57°2'34,238"	87°59'45,231"
Участок II		
36.	57°4'30,807"	88°8'47,718"
37.	57°4'28,884"	88°10'34,864"
38.	57°4'59,175"	88°12'41,421"
39.	57°5'29,845"	88°14'32,890"
40.	57°5'26,003"	88°15'28,827"
41.	57°5'35,543"	88°15'40,335"
42.	57°5'16,414"	88°15'42,982"
43.	57°5'22,050"	88°15'31,331"
44.	57°4'50,717"	88°13'57,437"
45.	57°4'34,225"	88°13'59,535"

46.	57°4'37,461"	88°13'26,860"
47.	57°4'26,433"	88°13'22,709"
48.	57°4'23,287"	88°13'6,780"
49.	57°4'27,242"	88°12'41,769"
50.	57°4'1,092"	88°11'46,647"
51.	57°4'13,792"	88°10'57,578"
52.	57°3'58,643"	88°10'20,033"
53.	57°3'54,203"	88°9'48,424"
54.	57°3'55,482"	88°9'4,227"
55.	57°3'40,086"	88°8'54,994"
56.	57°4'0,231"	88°8'36,602"
Участок III		
57.	57°6'58,554"	88°19'27,024"
58.	57°6'57,877"	88°19'59,974"
59.	57°6'47,130"	88°21'14,257"
60.	57°6'39,361"	88°20'44,065"
61.	57°6'31,531"	88°20'56,636"
62.	57°6'22,727"	88°20'43,848"
63.	57°6'3,872"	88°20'0,875"
64.	57°5'56,029"	88°19'23,774"
65.	57°6'1,747"	88°18'30,072"
66.	57°6'7,821"	88°18'22,876"
67.	57°6'21,016"	88°18'27,569"
68.	57°6'41,712"	88°19'30,156"
Участок IV		
69.	57°9'23,495"	88°27'43,510"
70.	57°9'42,523"	88°30'27,942"
71.	57°8'50,475"	88°30'30,786"
72.	57°8'24,887"	88°28'32,988"
73.	57°8'13,504"	88°28'37,926"
74.	57°7'20,564"	88°27'13,529"




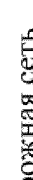



75.	57°7'40,609"	88°25'58,645"
76.	57°7'49,312"	88°25'58,201"
77.	57°7'47,661"	88°25'29,770"
78.	57°8'32,571"	88°25'39,250"
79.	57°8'49,675"	88°27'36,408"

План границ объекта



М 1:165 000 0 2.5 5 10
Километры

Используемые условные знаки и обозначения:

-  граница
-  дорожная сеть
-  населенные пункты
-  характерные точки
-  озера
-  лесные кварталы
-  реки